

Route Romane d'Alsace (Bas-Rhin et Haut-Rhin)

Circuit de la route Romane d'Alsace

Pour vos vacances, vous avez décidé de partir en escapade sur la **Route Romane d'Alsace** : un parcours qui ne vous laissera pas de pierre. Aux limites des civilisations latines et germaniques, l'**Alsace**, très attachée à son identité, offre une étonnante richesse culturelle.

À travers plaine, vignoble et montagne, cette Route Romane présente, de Felbach à Wissembourg, un visage méconnu du patrimoine architectural alsacien, l'art roman, que l'on retrouve à travers 120 sites du XI et XIIe siècles, des plus prestigieux aux plus secrets.

Dix-neufs d'entre eux constituent des étapes principales avec des animations, un jeu de pistes avec www.alsace-geocaching.fr, une signalétique spécifique avec la présentation du lieu, une explication des éléments architecturaux qui les composent et une carte avec l'ensemble des sites romans à proximité.

Votre itinéraire et visites sur le Circuit de la route Romane d'Alsace dans le Bas-Rhin et le Haut-Rhin

Les monstres, démons et merveilles sculptés sur les façades ou à l'intérieur des églises romanes de l'Alsace témoignent d'une vitalité créatrice qui prend sa source dans une foi chrétienne plongeant ses racines dans les siècles reculés du Moyen Âge. D'églises en chapelles, de châteaux en jardins, la **Route Romane d'Alsace** rejoint celles des Vins.



La **Route Romane d'Alsace** est une destination pour vos prochaines vacances de nature qui propose une offre d'activités au cœur d'un patrimoine naturel, culturel, historique authentique. Habitants et touristes peuvent s'y détendre et découvrir à leur rythme les richesses du terroir. Partez à la découverte des sites naturels remarquables, d'un vignoble séculaire, d'une flore méditerranéenne et d'une forêt verdoyante.

À la fin de l'été, un très beau festival, le seul en France à être consacré uniquement aux musiques vocales du Moyen Âge enchante cette partie de l'**Alsace**. Un moment exceptionnel. Laissez-vous surprendre par les nombreuses manifestations proposées tout au long de l'année, comme les fêtes du terroir, les folkloriques Nuits du Tourisme ou le Festival Musicalta.

Enfin, après vos escapade venez régaler vos papilles dans un des nombreux restaurants gastronomiques ou traditionnels des villages Alsaciens.

l'itinéraire parcourt l'ensemble du territoire régional à la découverte de plus de 120 sites répertoriés dont 21 sites exceptionnels, de **Wissembourg** à Feldbach, qui ont été retenus pour en constituer les principales étapes. Découvrez un patrimoine riche et varié, des villages fleuris et suivez la prestigieuse **Route Romane d'Alsace**.

WISSEMBOURG : Église Saints-Pierre-et-Paul


Wissembourg est située dans le département du **Bas-Rhin**, cette commune se trouve dans la région historique et culturelle d'Alsace. **Wissembourg** est traversée par la Lauter, affluent gauche du Rhin, qui prend sa source en Allemagne. La commune située dans l'extrême nord de l'Alsace, à la frontière avec l'Allemagne, plus précisément l'État de Rhénanie-Palatinat.

La partie ouest du ban communal de Wissembourg fait partie du **parc naturel régional des Vosges du Nord**. **Wissembourg** est, par ailleurs, ville-porte du parc. Traversée par l'itinéraire cyclable de la Lauter (Lauterbourg – Dahn) et par un des chemins de Compostelle en provenance de Rhénanie-Palatinat, elle est ville départ du sentier de grande randonnée (rectangle rouge) qui, par les crêtes des Vosges, rallie Masevaux, à l'extrémité sud.

Wissembourg fait partie d'un secteur classé depuis 1989 « Réserve mondiale de la Biosphère ». Depuis 2008 la ville a également été admise au sein des "[Plus beaux détours de France](#)" regroupant à travers toute la France, des villes touristiques de charme à découvrir. Terre de vignoble et de vergers c'est le point de départ idéal de découvertes pour vos vacances en voiture, à pied ou en vélo...

Jadis petit bourg d'artisans et de vigneron, **Wissembourg** a su rester une ville accueillante et riche de souvenirs, où il fait bon flâner le long des quais à l'ombre imposante de l'Abbatiale ou dans les ruelles pavées menant aux remparts. Vivante, intacte, elle raconte son histoire au fil de la Lauter. **Wissembourg** est une très belle ville, riche en monuments et en belles maisons dans ses quartiers typiques.

Wissembourg est riche d'un patrimoine religieux préservé en dépit d'un passé particulièrement troublé. La cité s'est développée autour de l'abbaye Saint Pierre et Paul, le deuxième plus grand édifice gothique d'Alsace après la cathédrale de Strasbourg. **Wissembourg** est une étape incontournable sur la route Romane et un bon point de départ vers les villages de la région.

En savoir plus :  [Wissembourg](#)

ALTENSTADT : Église Saint-Ulrich



Altenstadt est une ancienne commune du Bas-Rhin, associée à Wissembourg depuis 1974, de part et d'autre de la Lauter, Altenstadt a su conserver une âme villageoise de caractère, avec ses dépendances, le Geisterhof et le Geisberg. Le village abrite également l'église romane Saint-Ulrich.

Au centre de **Altenstadt**, l'église romane dédiée à Saint Ulrich érigée sur un site païen est inscrit parmi les plus anciens sanctuaires d'Alsace. Le tympan sculpté de son portail, porte un décor géométrique et animalier. L'intérieur comporte trois nefs et cinq travées. Les voûtes reposent sur des piliers cubiques dont les pierres sont à fins décors dit « en arêtes de poissons ».

Avec l'**abbatiale de Wissembourg**, cet édifice religieux est intégré dans le circuit touristique de la "**Route romane d'Alsace**". L'édifice du XIe siècle témoigne avec simplicité la foi de ses paroissiens. Tout près de ce lieu, la beauté d'anciens moulins jalonnent le cours de la Lauter. Les Altenstadtois aiment se retrouver aux grandes fêtes annuelles, l'ambiance est toujours familiale et amicale.

En savoir plus :  [Altenstadt](#)

SURBOURG : Ancienne église collégiale Saint-Arbogast

Entre Haguenau et Wissembourg, à la lisière septentrionale de la forêt de Haguenau et sur la rive gauche de la Sauer, s'étend l'agglomération de **Surbourg**. Situé dans le canton de Soultz-sous-Forêts, arrondissement de Wissembourg, département du Bas-Rhin, **Surbourg** fait partie de la région naturelle Outre-Forêt, la commune se trouve dans la région historique et culturelle d'Alsace.

Le paysage naturel offert par la commune est caractéristique de celui d'un village localisé près du parc naturel Régional des Vosges du Nord. Son cours d'eau le plus proche est la Sauer.

En savoir plus :  [Surbourg](#)

NEUWILLER-LES-SAVERNE : Ancienne collégiale Saint-Adelphe

Petite ville du Bas-Rhin, du canton de Bouxwiller et de l'arrondissement de Saverne située dans une contrée pittoresque au pied du **massif des Vosges**, et entourée de vignes, de prairies et de forêts. Le village de **Neuwiller-Lès-Saverne**, à proximité de Saverne, mérite qu'on s'y intéresse pour ses deux églises aux styles architecturaux variés et originaux. Le village en lui-même présente peu d'intérêt, si ce n'est d'être un bon point de départ pour des randonnées.



Neuwiller-lès-Saverne se trouve dans la région historique et culturelle d'Alsace et du **Parc naturel régional des Vosges du Nord**, elle abrite l'ancienne collégiale Saint-Adelphe.

En savoir plus :  [Neuwiller ste adelphe](#)

SAINT-JEAN-SAVERNE : Ancienne église abbatiale Saint-Jean-Baptiste


Saint-Jean-Saverne se trouve en bordure du massif des Vosges, située dans le département du Bas-Rhin dans la région historique et culturelle d'Alsace et fait partie du Parc naturel régional des Vosges du Nord.

Le village de **Saint-Jean-Saverne**, de par sa situation très exposée au passage des Vosges a été victime des vicissitudes de l'histoire mouvementée de cette région, dévastations, destructions, dont les plus catastrophiques se situent au XVII^e siècle, pendant la Guerre de Trente Ans (1618-1648) et pendant la Guerre de Hollande (1672-1679).

Si bien qu'il ne reste aucune maison ancienne intacte antérieure aux années 1680, même si quelques soubassements de pierre portent des millésimes antérieurs. Ainsi en est-il de la porte de cellier datée 1616 au N° 23 Grand-Rue. En parcourant les ruelles du haut du village de **Saint-Jean-Saverne**, nombreux linteaux de porte et de fenêtres inscrits des initiales de leurs propriétaires, des dates de construction et parfois des emblèmes du métier : serpettes du vigneron, outils du tonnelier, ciseaux du tailleur de pierre...

MARMOUTIER : Église Saint-Martin

A côté de Saverne, se trouve l'une des plus belles églises abbatiales romanes d'Alsace, **l'église Saint Etienne de Marmoutier**. Elle possède, en effet, une très belle façade à trois tours du XII^e siècle. La nef, gothique, date quant à elle, des XII^e et XIV^e siècles. Pour finir, le chœur est du XVIII^e. On pourra donc retrouver dans cet édifice divers styles s'harmonisant néanmoins de très belle façon. **Marmoutier** se situe entre Saverne et Wasselonne et à un peu plus de 30 kilomètres de Strasbourg.

En savoir plus :  [Marmoutier](#)

OBERSTEIGEN : Chapelle Sainte-Marie-de-l'Assomption

Obersteigen située à la limite régionale avec la Lorraine marquée par le col du Valsberg (652 m) à 3 km, le hameau se situe à la croisée de la route reliant la vallée de la Bruche à Saverne (RD 218) et de celle menant de Wasselonne à Dabo et Sarrebourg (RD 224 puis RD 45).

La chapelle Sainte-Marie-de-l'Assomption, classée aux Monuments historiques en 1862, est un édifice en grès datant du XIII^e siècle et faisait partie du



monastère d'Obersteigen dont sont encore visibles le réfectoire, une tour de guet ainsi que l'ancienne maison du prieur. Par ailleurs, une conduite d'eau en grès des Vosges est encore en place dans la forêt voisine.

En savoir plus :  [Obersteigen](#)

STRASBOURG : Église protestante Saint-Pierre-le-Jeune, Église Saint-Étienne, Église Saint-Thomas, Cathédrale Notre-Dame

La capitale alsacienne recèle maints fragments de l'époque romane. Sa somptueuse cathédrale gothique abrite notamment une crypte romane du 11^e siècle. L'église Saint-Étienne conserve des parties du 12^e siècle. La façade de l'église Saint-Thomas du début 13^e dénote la transition entre les deux styles médiévaux.

Le cloître de Saint-Pierre le Jeune, partiellement roman, est communément considéré comme un des plus anciens au nord des Alpes. Le Musée de l'Œuvre Notre-Dame abrite des éléments de très haute valeur de l'art roman alsacien provenant, entre autres, de sites de la "**Route Romane d'Alsace**" dont le vitrail le Christ de Wissembourg, le plus ancien vitrail figuré conservé en France, voire dans le monde...

ESCHAU : Église Saint-Trophime

Eschau est située à environ 10 km au sud de Strasbourg. Elle fait partie du canton de Geispolsheim et de Strasbourg Eurométropole. **Eschau** est reliée à la commune allemande de Neuried par le pont Pierre-Pflimlin. **Eschau** a été récompensée par trois fleurs au concours des villes et villages fleuris. Elle est également une halte de la [Route de la choucroute](#).

Ancien siège d'une communauté de Bénédictines, la ville a gardé un patrimoine historique riche. L'abbatiale a été classée "monument historique" dès 1898 et le jardin monastique d'Eschau est devenu une attraction au fil du temps. Wibolsheim, aujourd'hui un quartier au sud d'Eschau, est à l'origine un hameau qui partage l'histoire d'Eschau. Les autres quartiers composant la commune sont le Centre où se situe la mairie, les Vergers (au nord), les Grands Prés (au sud-est) et le Hetzlader (au nord-est).

En savoir plus :  [Eschau](#)


ROSHEIM : Église Saints-Pierre-et-Paul

La commune Rosheims située à une altitude de 191 m, et se trouve à 450 km de Paris ; à 25 km de Strasbourg ; à 7 km d'Obernai ; et à 7 km de Molsheim. Centre viticole sur la route des Vins d'Alsace, la petite ville est riche d'un passé et d'un patrimoine exceptionnels qui lui ont valu le surnom de « cité romane », ou « ville à la rose » en référence à son emblème héraldique.



Belle cité alsacienne située sur la Route des Vins et la Route Romane, **Rosheim** est pourtant très réputée pour sa très belle église romane Saint Pierre et Saint Paul, et pour l'une des maisons les plus anciennes d'Alsace, romane, récemment restaurée. Le reste du village vaut que l'on s'y attarde, il possède de belles maisons et 4 portes, vestiges des remparts.

Les Halles au marché, le Pilier des Arts et la salle des fêtes comptent parmi les lieux d'animation de **Rosheim**. La cité de Rosheim bénéficie d'un passé historique particulièrement riche dont témoigne son patrimoine architectural.

En savoir plus :  [Rosheim](#)

ANDLAU : Abbatale Saints-Pierre-et-Paul

Andlau est située au Nord-Est de Sélestat, la commune de **Andlau** fait également partie de la Route des vins d'Alsace, ce qui explique le succès des domaines Claude Moritz et des Marronniers. Elle est une étape à la fois sur : la Route des vins d'Alsace ; la Véloroute du vignoble d'Alsace (EuroVelo 5) ; la partie vosgienne (versant alsacien) du sentier de grande randonnée GR 5 et du sentier européen E2 ; la partie alsacienne du chemin de Saint-Jacques de Compostelle.

Le patrimoine d'**Andlau** est quant à lui riche, avec les châteaux du Haut Andlau et du Spesbourg, ainsi que l'église Sainte-Richarde. La ville d'Andlau a représenté l'Alsace dans l'émission de France 2 "Le plus beau village de France" en 2014, et a fini à une belle 2ème place ! En 2013 c'était le Village



alsacien d'Eguisheim qui avait gagné le concours.

En savoir plus :  [Andlau](#)

EPFIG : Chapelle Sainte-Marguerite

Le village d'Epfig se trouve au pied de la colline de l'Ungersberg dans le canton de Barr et l'arrondissement de Sélestat-Erstein. La commune s'étend sur 2 200 hectares, dont 560 plantés de vigne, ce qui en fait la plus grande commune viticole d'Alsace. Les habitants sont connus sous le nom des Epfigeois. Epfig dispose en outre l'une des plus importantes culture céréalière et de prairie du département.

Le village se situe à 6 km au sud-est du canton de Barr à plus de 200 mètres de hauteur. Célèbre pour sa chapelle Sainte Marguerite datant du XI e siècle, pour les ruines de son ancien château fortifié détruit en 1633 et le clocher de son église. Deux types de maison apparaissaient dans le village les maisons basses à colombage et les maisons en hauteur en blocage de pierre avec pignon sur rue.

En savoir plus :  [Epfig](#)

SELESTAT : Église Sainte-Foy

Sélestat est située dans la plaine d'Alsace, au pied des Vosges. Elle est traversée par l'Ill et son territoire est en grande partie couvert par les zones humides du Grand Ried. **Sélestat** est labellisée [Ville d'art et d'histoire](#) depuis le 19 février 2016.



Sélestat est à quatre kilomètres à l'est des premiers contreforts du massif des Vosges. Le château du Haut-Kœnigsbourg, construit sur un sommet de 757 mètres, est visible depuis la ville dont il est distant d'une douzaine de kilomètres

Sélestat est la troisième ville d'Alsace pour la richesse patrimoniale, derrière Strasbourg et Colmar. La ville possède par exemple deux grandes églises, un ensemble urbain médiéval, ainsi qu'une très riche collection d'ouvrages de la Renaissance conservée à la Bibliothèque humaniste. **Sélestat** est également dotée d'un important patrimoine naturel puisque le territoire communal est en grande partie inclus dans la réserve naturelle régionale de l'Illwald. La commune se trouve enfin à proximité de la route des vins d'Alsace et du château du Haut-Kœnigsbourg.

Différents points d'intérêts sont accessibles facilement depuis **Sélestat**, comme par exemple le Château du Haut-Koenigsbourg qui est visible depuis la ville et situé à 12km seulement à vol d'oiseau. **Sélestat** est également un point central entre différentes grandes villes alsaciennes et frontalières.

En savoir plus :  [Selestat](#)


KAYSERSBERG : Église Sainte-Croix

Kaysersberg est située au débouché de la vallée de la Weiss dans la plaine d'Alsace, à l'entrée des vallées de Lapoutroie et Orbey. Elle est dominée par deux montagnes dont l'une est couronnée par les **ruines du Schlossberg**. C'est une des 188 communes du **Parc naturel régional des Ballons des Vosges**. Elle se trouve dans la région historique et culturelle d'Alsace et est devenue, le 1er janvier 2016, une commune déléguée de la commune nouvelle de Kaysersberg-Vignoble.



Vous ferez forcément une halte dans la vallée de Kaysersberg, où les richesses patrimoniales sont nombreuses ; les édifices militaires témoignent encore du lourd et sanglant passé de l'Alsace tandis que les maisons à colombages colorées se mêlent aux vieilles églises romanes. De nombreux musées enrichiront vos vacances de culture et traditions locales, au travers des musées du bois, du vignoble ou encore des eaux-de-vie !

Kaysersberg, avec ses nombreuses maisons à colombages, son beau centre historique et son château impérial - Kaysersberg signifie la montagne de l'Empereur, en ruine dominant la ville, possède un charme fou. Il est, de ce fait, une étape incontournable en Alsace. La ville est par ailleurs très réputée pour son marché de Noël. La maison natale du célèbre docteur Albert Schweitzer vous ouvre également ses portes et vous invite à découvrir les théories de ce Prix Nobel de la paix.

En savoir plus :  [Kaysersberg](#)

SIGOLSHEIM : Église Saints-Pierre-et-Paul

Vous êtes-vous déjà arrêtés à **Sigolsheim** ? Sigolsheim située au Nord de Colmar, en dialecte roman Savamont et Saint-Vaumont, est un village faisant partir du canton de Kaysersberg, entouré de fertiles et excellents vignobles et situé sur la Weiss et la route des Vosges. Elle est devenue, le 1er janvier 2016, une commune déléguée de la commune nouvelle de Kaysersberg-Vignoble et c'est une des 188 communes du Parc naturel régional des Ballons des Vosges. Vous serez séduits par la beauté de ce paysage !

Son joyau est l'église romane Saints Pierre et Paul, fleuron de l'art roman du XIIème siècle en Alsace. Ce village viticole a aussi connu des événements tragiques. Sa colline est appelée le "Blutberg" soit la colline sanglante, nom donné à la suite des combats acharnés pour la libération de la Poche de Colmar de la Seconde Guerre Mondiale, en 1944/45.

Son sommet abrite aujourd'hui une nécropole nationale ; un cimetière militaire franco-américain, où reposent des soldats tombés lors de cette bataille hivernale. Ce lieu de mémoire possède un magnifique point de vue panoramique sur la route des vins, la plaine d'Alsace et la Forêt Noire d'Allemagne.

Sigolsheim a un patrimoine historique très riche, comprenant : l'église Saint-Pierre-et-Paul ; la chapelle Sainte-Anne ; la fontaine de la Sainte-Richarde ; la Nécropole nationale de Sigolsheim ; le Monastère des Clarisses.

En savoir plus :  [Sigolsheim](#)

GUEBERSCHWIHR : Église Saint-Pantaléon

Gueberschwihr est l'une des communes du parc naturel régional des Ballons des Vosges créé en 1989 et qui s'étend sur trois régions (Alsace, Lorraine et Franche-Comté) et quatre départements (Haut-Rhin, Territoire de Belfort, Vosges et Haute-Saône). La colline sur laquelle est bâti le village ancien et récent est blottie entre 250 mètres et 300 mètres d'altitude. À flanc de coteau du vignoble d'Alsace sur la route des vins d'Alsace.

Gueberschwihr est réputée pour ses maisons Renaissance et à colombages et son vignoble, en particulier le lieu-dit Alsace Grand Cru Goldert. De nombreux bâtiments du centre du village sont inscrits à l'Inventaire général du patrimoine culturel où sont recensés 78 monuments ou habitations. Ses habitants sont appelés les Gueberschwihrois.

Le village de **Gueberschwihr** est situé près de la RN 83 entre Colmar à l'est (12 km) et Rouffach (6 km) à l'ouest. À la sortie sud de Colmar, deux routes



permettent de rejoindre ce village : la D1 V et la D1 IX.

En plus de ses maisons à colombages dont certaines remontent au XVIII^e siècle, Gueberschwihr compte à son patrimoine le fameux couvent Saint-Marc et l'église Saint Pantaléon. **Gueberschwihr**, cité médiévale pittoresque, est un village caractéristique de la Route des Vins d'Alsace. Blottie à flanc de coteaux dans un écrin verdoyant, cette charmante bourgade qui a gardé son charme d'antan et son authenticité vous invite à découvrir son riche patrimoine : maisons à colombages, porches sculptés, architecture remarquable, fleurissement et vignoble réjouiront les yeux des curieux.

Dominant la place du village, le clocher roman du 12^{ème} siècle, joyau du village, est une des étapes incontournables de la **Route Romane d'Alsace**. La commune est classée "site historique" depuis le 14 octobre 1970.

La commune est réputée pour ses deux sites d'escalade. Le premier est le site de « l'Ancien Gueberschwihr », propriété de la commune, équipé et conventionné, de catégorie sportive et initiation et de niveau 2c au 7b, les voies en grès sont longues de 11 à 30 m. Le second site est le site du « Nouveau Gueberschwihr », privé, équipé et conventionné, de catégorie sportive et de niveau 4c au 8b, les voies en grès sont longues de 11 à 25 m.

LAUTENBACH : Église Saint-Michel et Saint-Gangolphe

Lautenbach est un village du Haut-Rhin, dans le canton de Guebwiller et l'arrondissement de Thann-Guebwiller, situé sur la route entre Guebwiller et Linthal et sur la rive gauche de la Lauch, qui sépare la commune de celle de Lautenbachzell. C'est l'une des communes du Parc naturel régional des Ballons des Vosges.



L'accès au village de **Lautenbach** se fait par l'est, en empruntant la route départementale 430 par Guebwiller ou depuis la route nationale 83 par l'ouest, en allant vers la route des Crêtes par le Markstein. Lautenbach et son hameau de Schweighouse constituent un village de moyenne montagne situé dans le Haut-Florival, à proximité de la ville de Guebwiller (6km) et de la route des vins d'Alsace.

La collégiale St Michel la place également sur l'itinéraire de la Route Romane. La route des crêtes, toute proche, vous invite à découvrir été comme hiver les sommets du Markstein (15km, alt. 1240 m) et du Grand Ballon (30km, alt. 1424 m). Lautenbach est assurément une étape incontournable de votre escapade dans le Florival, à la découverte des produits du terroir et d'un patrimoine authentique.

A proximité, profitez des spécialités de nombreuses auberges nichées au cœur de la montagne et repartez avec de délicieux produits de la ferme : charcuteries, saucisson, fromages, produits laitiers, sirops, liqueurs, miel, ... Lautenbach tire notamment sa renommée du roman autobiographique du journaliste Jean Egen (Le Canard Enchaîné, Le Monde) intitulé « Les tilleuls de Lautenbach ». Ce fils du pays décrit son village avec enthousiasme comme le prodige de la création.

MURBACH : Ancienne église abbatiale Saint-Léger

Pour se rendre à **Murbach**, prendre la RN 430 depuis Guebwiller, puis aller en direction de la petite bourgade de Buhl. Avant d'entrer dans ce village, une bifurcation tourne à gauche, la D 40 II qui aboutit à Murbach en passant par l'annexe de Saint-Barnabé. C'est l'une des communes du Parc naturel régional des Ballons des Vosges.



Au cœur du Florival, dans le val de Murbach, ce minuscule village d'une centaine d'habitants est ce qu'il subsiste de la très puissante abbaye bénédictine de Murbach. De l'abbatiale Saint Léger, il ne reste que le chevet et le chœur, qui sont de toute beauté. De plus, le cadre vallonné est magnifique. Une visite à ne rater sous aucun prétexte.

Au pied du Grand Ballon, l'**abbatiale de Murbach** vous attend au détour d'une route boisée. Ce monastère fut l'un des plus puissants du Saint Empire romain germanique au XI^{ème} et XII^{ème} siècles. Reconstituée après la Guerre de Trente Ans, elle reste un édifice impressionnant. Admirez la façade romane en grès rose, pierre typique de la région, et le tympan du portail sud. Deux lions sculptés vous y attendent : l'un d'entre eux tire la langue aux visiteurs. Une promenade à ne pas manquer lors de votre itinéraire sur la route Romane !

Murbach fait partie du canton de Guebwiller, situé au pied du Grand Ballon et au fond d'un vallon profondément encaissé, hérissé de rochers et de marécages, arrosé par le ruisseau qui porte le même nom, et qui débouche à Buhl dans la Lauch, qui traverse la vallée de Guebwiller et qui vient se déverser dans l'III.

GUEBWILLER : Église Saint-Léger

Guebwiller est située à 23 km au nord-ouest de Mulhouse, à 18 km au nord-est de Thann et à 25 km au sud-ouest de Colmar, au pied des Vosges et à l'entrée de la vallée du Florival où coule la Lauch. Le Grand Ballon, point culminant du massif des Vosges, se trouve à 8 km à vol d'oiseau à l'ouest de la cité, ce qui le fait communément nommer ballon de Guebwiller.

Guebwiller a été récompensé de quatre fleurs au concours des villes et villages fleuris, c'est l'une des communes du Parc naturel régional des Ballons des Vosges. Ancienne capitale des possessions de l'abbaye de Murbach, **Guebwiller**, baignée par la Lauch, est située à l'entrée de la Vallée du Florival : Florigeravallis : vallée des fleurs entre vignoble et coteaux boisés.

L'aspect de la ville est dominé par ses trois églises, lesquelles sont toutes d'un style différent. **Guebwiller** séduit par la pluralité des styles architecturaux de ses édifices. Au nombre des édifices religieux remarquables, il faut citer l'église Saint-Léger, le couvent des Dominicains, l'église Notre-Dame, la chapelle Notre-Dame du Saering, les calvaires.

Des édifices publics sont également particulièrement intéressants : l'Hôtel de Ville (construit en 1514), le tribunal d'instance, les puits et fontaines. Le patrimoine architectural de Guebwiller englobe de merveilleux édifices privés tels que le château de la Neuenbourg, les vestiges des châteaux du Hugstein et du Burgstall, les maisons canoniales, les villas des familles d'industriels et autres maisons individuelles.

Au fil des rues, l'art roman de l'église Saint-Léger côtoie le gothique du couvent des Dominicains, l'art néoclassique de l'église Notre-Dame côtoie le modern style des maisons de l'architecte Sautier, rue de la République.

OTTMARSHEIM : Église Saints-Pierre-et-Paul

Ottmarsheim est un village d'Alsace réputé qui se situe à 17 km à l'est de Mulhouse et fait frontière avec la ville de Neuenburg am Rhein en Allemagne. En outre, la commune est située à 45 km de Fribourg-en-Brisgau et 34 km de Bâle. Le village se trouve à proximité de la plaine du Rhin et de la forêt de la Hardt.

Ottmarsheim est située dans le Pays de la région mulhousienne qui regroupe des communes issues de trois régions naturelles alsaciennes : l'Ochsenfeld, le nord Sundgau et la Hardt. Il est agréable de se balader à vélo le long des berges du Rhin, de Bâle à Fessenheim, en passant bien sûr par **Ottmarsheim**, grâce aux itinéraires cyclables « 2 Rives 3 Ponts, à vélo au fil du Rhin ». Le village est également traversé par l'Euro Vélo Route 15 et l'Euro Vélo Route 6

Le fleuron de son patrimoine est l'abbatiale Saints-Pierre-et-Paul, construite selon un plan octogonal. Une maison alsacienne du XVIIe siècle est également visible à Ottmarsheim.



En savoir plus :  [Ottmarsheim](#)

FELDBACH : Église Saint-Jacques

Feldbach est un petit village sundgauvien, situé dans le département du Haut-Rhin au sud de l'Alsace. Ses habitants sont appelés les Feldbachois et les Feldbachoises. La commune est jumelée avec Arveyres qui est situé en Gironde, non loin de Saint Emilion.

Entouré par les communes de Riespach, Heimersdorf, Kœstlach et Bisel, Feldbach, fait partie du canton de Hirsingue et de l'arrondissement d'Altkirch. Les grandes villes les plus proches de Feldbach sont Bâle à 33 km, Mulhouse à 34 km et Belfort à 45 km.

En savoir plus :  [Feldbach](#)

<https://www.routes-touristiques.com/tourisme/les-circuits/alsace/circuit-de-la-route-romane-d-alsace-67-et-68.html>