

## CCAPV

👉 La chronique des patrimoines « Du côté de chez nous »

Cette semaine, partons à ...

Saint Pierre (de Chalvagne)

La Communauté de Communes Alpes Provence Verdon s'est engagée dans une démarche de candidature au label

« Pays d'Art et d'Histoire ».

Nous vous proposons cette chronique hebdomadaire, pour vous permettre de mieux connaître la qualité du patrimoine, de l'architecture et du cadre de vie de nos 41 communes.

👁️ Découvrons Saint-Pierre 👁️

💡 Le saviez-vous ?

👉 Nom des Habitants : Les Saint-Pierroises et les Saint-Pierrois.

👉 Saint Patron : ssaint Fortunat

👉 Fête patronale : 29, 30 et 31 juillet avec procession du buste de Saint-Fortunat

📅 Le 8 juillet 2021, la CCAPV a été reçue par les élus de Saint-Pierre pour faire le point sur les projets de restauration et valorisation du patrimoine bâti, naturel, paysager de la commune et échanger sur le label Pays d'Art et d'Histoire.

La première étape de la constitution du village de Saint-Pierre remonte à 1044, avec une donation du domaine de Saint-Pierre de Bonvillar à l'abbaye de Saint-Victor de Marseille.

En 1400, les archives signalent la réunion du prieuré\* de Bonvillar avec celui de Puy-Figette (ou Puget-Figette). Puy-Figette est le siège de la seigneurie du domaine de Saint-Pierre, actuel lieu-dit Saint-Etienne situé sur la commune de la Penne (06).

Le domaine de Saint-Pierre appartient à plusieurs seigneurs entre le 11<sup>ème</sup> et le 15<sup>ème</sup> siècle, puis revient en 1463 à la famille des Castellane.

Jusqu'en 1660, la paroisse est appelée tantôt Puget-Figette tantôt Saint-Pierre.






Le seul document décrivant précisément Saint-Pierre est la matrice du livre Terrier\* de 1685. Le village de Saint-Pierre se développe donc au cours des 17<sup>ème</sup> et 18<sup>ème</sup> siècles pour prendre la physionomie qu'on lui connaît aujourd'hui.

En 1788, Achard\* écrit que les productions de Saint-Pierre sont : « les grains, tels que froment, méteil, épeautre, etc. Des fruits, comme les pommes, les cerises et les prunes que l'on fait sécher au soleil, et surtout les poires que les habitants font cuire au four pour pouvoir les garder en hiver.

Tous les particuliers ont pour cela un four et même deux, et delà vient que dans cette contrée, l'on dit de Saint-Pierre, que c'est une ville de quatre-vingt fours qui peuvent à peine fournir du pain à ses habitants.

Au 18<sup>ème</sup> et 19<sup>ème</sup> siècles, Saint-Pierre est aussi connue pour l'importance et la diversité des plantes médicinales présentes sur son territoire : cigüe, chicorée sauvage, chiendent, cresson, jusquiame, mauve...

Sans oublier la lavande qui est ramassée « au sauvage », sur le Pic de Salomon et distillée à La Rochette. L'activité agricole, encore bien présente aujourd'hui notamment autour du village, permet de conserver un paysage ouvert.

-  Le village de Saint-Pierre est à une altitude moyenne de 730 m, entre le Moulin du Pali (610 m) et le Pic de Salomon (1196 m). Situé à l'extrémité sud-est du département des Alpes-de-Haute-Provence, l'accès au village de Saint-Pierre peut se faire par la route départementale qui relie Puget-Théniers à Briançonnet.
-  Le territoire communal est également traversé par une autre route départementale, qui rejoint La Rochette et Val-de-Chalvagne. Cette route aménagée en 1875, reprend en partie l'itinéraire de l'ancien chemin de La Rochette.
-  Le ruisseau de Besseuge, actuelle limite entre les Alpes-de-Haute-Provence et les Alpes-Maritimes, a longtemps été une frontière entre le Royaume de France et le Comté de Nice.
-  Des bornes matérialisaient cette frontière, ainsi qu'un rocher gravé à la Clue du Pali. Ce cours d'eau franchit une clue au niveau du Pali et rejoint le Vallon de La Penne, le Vallon de Saint-Antonin et le Vallon des Miolans, pour former la rivière du Riolan.
-  Le sentier de Besseuges vous emmène au bout du monde ! Le chemin propose une boucle de 10 km au départ de la Mairie, surplombe puis franchit le ruisseau.

<https://www.verdontourisme.com/.../besseuges-saint.../>

En 1862, la commune de Saint-Pierre envisage de construire une nouvelle église paroissiale dans le village. En effet, l'église utilisée jusqu'à lors menaçait ruines et se situait à l'emplacement du cimetière actuel, soit éloignée d'environ 800 m du village.

L'église paroissiale Saint-Etienne a donc été édifiée entre 1863 et 1867. Les travaux ont été confiés à Désiré Basson, maître-maçon à La Rochette.

Pour financer la construction, la commune a dû procéder à la vente du moulin à farine et a fait appel aux dons des habitants. L'intérieur de l'église Saint-Etienne a été restauré en 2016 et les enduits extérieurs en 2019.

L'école, construite au 19<sup>ème</sup> siècle, a fermé ses portes dans les années 1960 puis a rouvert dans les années 1990. Depuis, une classe unique accueille 13 élèves.

En sortant du village de Saint-Pierre en direction de La Rochette, on peut voir une belle bâtisse sur la droite appelée « le château ». C'était un prieuré fondé au 11<sup>ème</sup> siècle, appartenant à l'abbaye de Saint-Victor de Marseille pendant tout le Moyen-Age.

On sait qu'au 18<sup>ème</sup> siècle, le prieuré appartient à des particuliers qui paient une redevance à l'abbaye. Les bâtiments actuels sont probablement le résultat de plusieurs campagnes de reconstruction ou d'extension aux 17<sup>ème</sup> et 18<sup>ème</sup> siècles.

Deux chronogrammes\* sont encore lisibles : 1673 et 1768. L'historien Joseph-Antoine Durbec signale que, dans les années 1920, le «château» possédait encore une importante bibliothèque, un mobilier abondant et des murs tapissés.

En 1263, la population de Saint-Pierre compte 8 feux soit 43 personnes. Après les troubles du 14<sup>ème</sup> siècle (famines, guerres, maladies), le recensement de 1471 indique 0 foyer imposable et en 1540, il n'y a toujours pas de maison habitée. A partir de la fin du 17<sup>ème</sup> siècle, le village se repeuple et en 1765, il y a 185 personnes. Le maximum démographique est atteint en 1851, avec 207 habitants. Ensuite, la population baisse progressivement, pour atteindre 80 habitants en 1911. En 1975, le village ne compte plus que 37 habitants. Depuis la population remonte et on dénombre 96 habitants en 2018.

\*📖 Le coin des cruciverbistes 📖

\*Un **prieuré** est une dépendance d'une abbaye, comprenant un petit nombre de moines.

\*Le **livre Terrier** est un outil de l'administration seigneuriale ou registre contenant la description des biens, les droits et conditions des personnes, ainsi que les redevances et obligations dues au seigneur. Ce document d'archives est consultable aux Archives Départementales.

\***Claude-François Achard** (1751-1809) est un médecin, spécialiste de la langue d'oc et érudit français. Il est né à Marseille et a vécu à Aubagne et Marseille. Il a écrit un ouvrage de référence en 1788, donnant des descriptions détaillées des villages de Provence.

\*Un **chronogramme** est une inscription sur une façade, faisant mention de la date d'achèvement de la construction.