

Puimisson



ICI

on vit très bien !

VISITE LIBRE DU VILLAGE

« Le village étale sous le ciel uni la nudité de ses toits roux, s'accote entre les terrasses d'oliviers, épouse l'adret ensoleillé qui penche. Ses pieds baignent dans des prés et des vergers fleuris. »

Maria Borrely


Destination

HAUTE-PROVENCE

DURANCE LUBERON VERDON



durance-luberon-verdon.com



ICI

Puimisson



Le village de Puimisson est chargé d'histoire, il en résulte de nombreux vestiges.

Son nom apparaît pour la première fois en 1093, il semblerait issu du bas latin : Podium, désignant une hauteur, une élévation et de Mison qui était un vétérinaire romain installé à Puimisson, ce qui donnerait le pays de Misonis.

L'ordre des Hospitaliers de Saint-Jean de Jérusalem fut créé en 1104.

Les Hospitaliers s'installèrent en 1120 à Puimisson jusqu'à la révolution en 1789 (1792).



Circuit patrimoine



1 La place Saint-Éloi :

Vers 1231, une place fut créée en haut du village afin de construire un château féodal pour défendre les habitants et servir éventuellement de couvent aux religieux, ou d'hôpital aux pauvres.

Le château fut démoli en partie en 1794, seule l'église subsiste aujourd'hui.

Un monument aux morts fut construit au centre de la place après la première guerre mondiale.

2 L'église Saint-Michel

Cet édifice a été construit vers 1400, c'était une église gothique d'une seule travée avec sa nef. Au fond de l'église il reste des peintures médiévales, et sur le côté, des fleurs de lys.

Une porte reliait directement le salon du château à l'église. Cette communication fut obturée lors de travaux ultérieurs.

L'église fut agrandie en 1659/1660, côté couchant par la création de deux arceaux, pour deux chapelles, l'une en l'honneur du Saint Rosaire et l'autre en faveur de Saint-Joseph.



En 1863, fut réalisé un nouvel agrandissement dans le prolongement des deux autres avec l'autel de la vierge.

La construction du clocher a été décidée en 1720, suite au mauvais état de la tourelle qui soutenait l'horloge et les cloches dans l'épaisseur du mur de la façade principale.

Ce clocher est surmonté d'un campanile en fer forgé fabriqué et offert par le maréchal ferrant du village. Nous pouvons découvrir la date de sa réalisation par les clés en fer forgé qui rattachent le clocher à l'église : 1741.



Statue de Saint-Éloi



Le château

Le château construit pour la défense, prenait le jour seulement par une cour intérieure. Il avait quatre tours rondes de 16 mètres de haut et quatre tours carrées de 12 mètres de haut.

On trouve des traces de celui-ci dans le village : encadrements de portes, façades, rosace.

Les Hospitaliers de l'ordre de Saint Jean de Jérusalem.

Ordre religieux consacré au service des pauvres et des pèlerins, naquit en 1104, Leur devise : «Tuitio Fidei et Obsequium Pauperum» (Défense de la foi et assistance aux pauvres).



3 La table d'orientation

Elle indique des vues imprenables sur le Val de l'Auvestre, la butte de Notre-Dame-de-Bellevue.

Sur la gauche, trois puissants massifs qui marquent la présence des Alpes.

Ce sont le Montdenier (1750 m), le Chiran (1905 m) et le Mourre de Chanier (1930 m).

En face, la montagne qui domine les gorges du Verdon : le Grand Margès (1 577 m), le Petit Margès (1 462 m) et les crêtes d'Illuire.



COUP DE CŒUR

Le circuit Maria Borrely autour de Puimoisson

Voir la carte des randonnées pedestres
(Cartes disponibles au Bureau d'information touristique de Gréoux-les-Bains et à la mairie de Puimoisson)

4 Porte de Riez

Le vestige de cette porte fait partie de l'enceinte médiévale, Elle protégeait l'entrée sud du village fortifié, elle débouche sur l'ancienne route de Riez.

Sur cette porte, en haut à gauche, il y a un blason avec deux lignes en diagonale qui ressemblent à des sifflets.

En fait, ces deux encoches sont un porte blason sur lequel on fixait le blason aux grandes occasions, mais aussi au moment de crises, quand il y avait une guerre.



Flânerie sous la porte de Riez

Plaisir des yeux...

5 Le pigeonnier seigneurial

Cet ancien pigeonnier servait à l'élevage des pigeons destinés à la consommation du seigneur et les fientes permettaient de fertiliser les jardins.

Il devient communal en 1789, il est aujourd'hui privé.



6 La fontaine et ses bassins

En 1646, des recherches furent faites pour augmenter le débit de la source du bas du village.

Deux bassins furent construits, puis en 1852, un grand bassin rond. Celui-ci fut démolé en 1859 et remplacé par les bassins actuels avec des fonctions précises.

Un grand bassin carré au centre pour le linge des malades, de part et d'autre des petits bassins pour le linge des familles et à chaque extrémité un bassin pour les tripes des animaux et un bassin pour les légumes. Une fontaine octogonale indépendante servait d'abreuvoir aux animaux.

La surverse de ces bassins permet l'arrosage des jardins potagers.

7 La bouverie

C'est la plus imposante étable de Puimoisson dans laquelle se trouvaient les bœufs du seigneur qu'il louait aux paysans pour les labours. À l'étage on stockait les fourrages dans une immense grange.

8 La porte de Moustiers

Comme la porte de Riez elle fait partie de l'ancienne enceinte médiévale, elle se situe au nord de Puimoisson au départ de la route de Moustiers.



Flânerie dans les ruelles du village.

Plaisir des yeux...

Un peu d'histoire !



9 Les vestiges des remparts

Dans certaines rues on peut encore voir des meurtrières, des pierres de l'ancien château et des pans de murs de l'ancien rempart.

10 Les calades

Une rue en calade désigne, en Provence, une rue en pente pavée de galets de la Durance. Dans le village des ruelles généralement en pente, recouvertes de galets, ont la fonction de ralentir l'eau de pluie lors des violents orages d'été.

11 Le Paty

Sur cette placette existait un puits de 17 mètres de profondeur qui permettait d'alimenter 6 bergeries. C'était le lieu où l'on recueillait les excréments humains pour en faire un engrais.



Repérez-vous !

PARCOURS DU PATRIMOINE

- 1 Place Saint-Éloi
- 2 Église Saint-Michel
- 3 Table d'orientation
- 4 Porte de Riez
- 5 Pigeonnier seigneurial
- 6 Les fontaines et lavoirs
- 7 La bouverie
- 8 Porte de Moustiers

À VOIR

- 9 Les meurtrières
- 10 Les Calades
- 11 Le Pati
- 12 Les Jardins du seigneur
- 13 Les Oratoires
- 14 La Rosace du château

PARCOURS ATELIER D'ARTISTES

- 15 Poterie Julie Allègre
- 16 Poterie Sophie Diaz
- 17 Peinture Dany Dubois
- 18 Sculpture Carinne Picca
- 19 Gravure Madeline Zinguerevitch
- 20 Dessin Robert Biglia
- 21 Poterie L'Argilière de Dominique
- 22 Peinture Marc & Rose-Marie Amiel



INFORMATIONS PRATIQUES

23 **MAIRIE**
04 92 74 54 01
mairie.puimoisson@gmail.com

24 **AGENCE POSTALE**
Ouvert de 9h à 12h
Lun/mar/jeu/ven

COMMERCES ET SERVICES :

25 Café des Arts
04 92 74 54 02

26 Le Dineur
04 92 71 18 63

27 Coté Soleil
04 92 74 38 85

28 Boucherie Chignola
04 92 74 40 95

29 ProxiMarket
04 92 71 19 50

30 CoccMarket
04 92 79 37 66

31 Coiffure Corinne
04 92 74 70 54

AIRE DE CAMPING CAR
Ouvert du 1^{er} avril
au 31 octobre

À voir et à faire !

Découvrez les trésors cachés

LES ORATOIRES

Jusqu'à la Révolution, il y avait sept oratoires autour du village, quatre ont disparu. Il en reste trois :

Saint-Michel

L'oratoire se situe sur la route de Valensole. Il fut construit par la paroisse en l'honneur de son patron, à la suite du vœu fait par la population épargnée par la peste de 1650 et 1720.

Saint-Roch

Situé sur la route de Riez, à l'entrée du village, il fut construit en 1804 sur l'emplacement d'une chapelle dédiée à Saint Roch.

Saint-Blaise

Situé sur l'ancienne route de Riez, il a été construit en 1850 par la corporation des tisserands qui comptait 80 métiers dans le village et dont le patron était Saint Blaise.

Oratoire Saint-Blaise



Oratoire Saint-Michel



Oratoire Saint-Roch



LA CHAPELLE NOTRE-DAME DE BELLEVUE

Elle fut construite vers 1100 lorsque des moines de l'abbaye de Lérins vinrent s'installer à Puimoisson.

Les Hospitaliers devinrent propriétaires de l'édifice en 1156. La chapelle fut dévastée durant les guerres de religions.

En 1603, la date est gravée sur une pierre visible à l'extérieur, des réparations et agrandissements furent effectués. On carrela le sol, on perça une ouverture qui sert toujours aujourd'hui de porte d'entrée et on condamna la porte latérale.

Un bénitier en marbre fut apporté de Fréjus et la cloison qui séparait le grand autel de la sacristie fut reculée. Les travaux furent achevés en 1626.

Tout autour de l'édifice, des plantations furent faites afin de créer un bosquet tout autour de Notre Dame.

Derrière l'ermitage une avenue bordée de buis fut tracée aboutissant à un tertre

La grande croix du Christ



sur le sommet duquel on décida de planter une grande Croix.

Elle faisait 4 mètres de hauteur avec un Christ grandeur nature.

En 1829 fut construit l'autel actuel en staff avec de grandes colonnes stuquées au milieu desquelles se trouve la niche abritant l'image de la Sainte Vierge avec l'enfant Jésus, identique à celle qui existait avant la Révolution.



AGENDA

- **Fête de Saint-Éloi**
1^{er} week-end du mois de juillet
- **Nuit des Étoiles**
Début du mois d'août
- **Journée du Patrimoine**
3^{ème} week-end du mois de septembre

À voir et à faire !



Découvrez le plateau de Valensole et ses plantes à parfum !

Puimoisson se situe sur le plateau de Valensole qui s'étend sur 800 km² et possède un relief plan avec un mélange de poudingue, d'argile et de marne. Jusqu'au milieu du XX^{ème} siècle, il était couvert d'amandiers et de chênes truffiers. Aujourd'hui, c'est un des lieux les plus importants pour la culture du lavandin.



À FAIRE Un vol en montgolfière au dessus du plateau à partir de Puimoisson !
Renseignements : www.aero-provence.com



L'immortelle



La Sauge

Depuis quelques années, une diversification des cultures s'opère sur le plateau. Maintenant, à partir du mois de mai, avec les iris et les roses de mai, puis le thym et la coriandre, ensuite la sauge, et enfin les immortelles et les lavandes, c'est une explosion de couleurs qui s'offre aux sens des visiteurs. En juillet, le bourdonnement des abeilles rivalise avec la rumeur stridente des cigales. C'est le moment où les butineuses prélèvent le nectar des fleurs et le rapportent aux ruches installées en lisière des champs. Un précieux butin que l'on nomme la miellée.

Explorez les Gorges du Verdon !

Ce site remarquable est le plus grand canyon d'Europe. Entre Castellane et Moustiers Sainte Marie le Verdon coule entre deux parois rocheuses sur 36 km, et on peut l'admirer à partir de belvédères juchés pour certains à plus de 700 m. Quelques routes sont magnifiques. Le Point sublime offre une vue spectaculaire sur l'entrée du Canyon où le Verdon se faufile entre 2 falaises.

La Route des Crêtes, au départ de La Palud, et ses 14 belvédères dévoilent les falaises mythiques du Verdon. On y trouve une faune très riche tel que l'aigle royal, le chamois, les vautours fauves réintroduits en 1999 et une flore diversifiée avec des espèces endémiques.

La découverte des Gorges du Verdon

3 CIRCUITS POSSIBLES


La faune et la flore sont protégées. Pour découvrir les Gorges du Verdon, il y a trois circuits possibles :

- **Circuit par la rive droite :** de Moustiers-Sainte-Marie à Castellane par la D952.
- **Circuit par la rive gauche :** d'Aiguine à Castellane par les D17, D90 et D995.
- **Circuit pédestre par le chemin Martel** (15 km). De l'auberge de la Maline, vive droite au parking du pont Sublime.

Les grands lacs du Verdon sont un véritable « or bleu » de Provence. Vous trouverez de nombreux lieux de découvertes, de baignades et d'activités nautiques.

L'aménagement hydroélectrique du Verdon est l'une des plus belles réalisations françaises.

6 ouvrages hydroélectriques ont été construits sur cet affluent de la Durance pour la production d'électricité et l'alimentation en eau de la Provence. Ils ont donné naissance à plusieurs lacs dont les principaux sont : Le Lac de Castellon, le lac de Sainte-Croix, le lac de Montpezat/Montagnac, le lac de Quinson et le lac d'Esparron.



Les lacs du Verdon



05 - Lac d'Esparron-sur-Verdon



03 - Lac de Montpezat



01 - Lac de Castellon



04 - Lac de Quinson



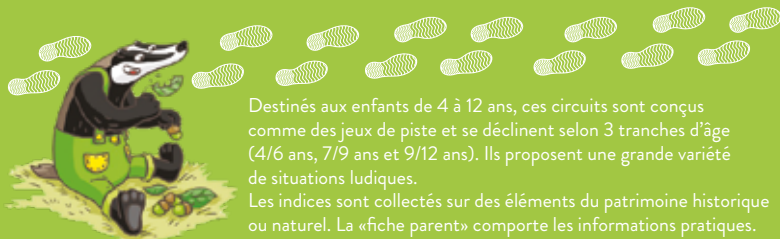
02 - Lac de Sainte-Croix

BALADES LUDIQUES POUR PETITS ET GRANDS

4/6
ans

7/9
ans

9/12
ans



Destinés aux enfants de 4 à 12 ans, ces circuits sont conçus comme des jeux de piste et se déclinent selon 3 tranches d'âge (4/6 ans, 7/9 ans et 9/12 ans). Ils proposent une grande variété de situations ludiques. Les indices sont collectés sur des éléments du patrimoine historique ou naturel. La «fiche parent» comporte les informations pratiques.

**Visiter,
se balader,
s'amuser !**

PLUS DE RENSEIGNEMENTS AU BUREAU D'INFORMATION TOURISTIQUE

Gréoux-les-Bains :
04 92 78 01 08

Oraison : 04 92 78 60 80

Quinson : 04 92 74 01 12

Manosque : 04 92 72 16 00

Riez : 04 92 77 99 09

Valensole : 04 92 74 90 02

**FICHES
GRATUITES**

COMMENT VENIR À PUIMOISSON ?

PAR LA ROUTE :

Aix-en-Provence 89 km, Marseille 117 km
Manosque 35 km, Dignes-les-Bains 35 km

PAR LE TRAIN :

Gare TGV d'Aix-en-Provence (102 km),
Gare SNCF de Manosque (35 km)

PAR L'AVION :

Aéroport Marseille Provence (114 km)
Aéroport Nice Côte d'Azur (150 km)

Mairie de Puimoisson

La place Saint Eloi

04410 Puimoisson

04 92 74 54 01

mairie.puimoisson@gmail.com

puimoisson.jimdo.com

Bureau d'Information Touristique de Riez

3, place Maxime Javelly

04 92 77 99 09

riez@tourisme-dlva.fr

Crédits photos OTC DLVA, T. Vergoz / Emulsion / ADT, Créateurs de Souvenirs
Impression : Trulli, Conception : www.pointvirguledesign.fr