

Trésors Patrimoine CADRAN SOLAIRE Panorama EXPOS



EMBRUN

Ancienne cité archépiscopale, bâtie sur un roc de poudingue de 80 m, dominant la Durance Embrun est devenue une cité de villégiature accueillante, possédant un remarquable patrimoine architectural. La qualité de son climat lui vaut l'appellation de **Nice des Alpes**.

La vieille ville est un livre d'histoire qui se laisse feuilleter, pas à pas : bâtisses multiséculaires, maisons à encorbellements du XIV^{ème}, maisons "Renaissance" porches, fontaines, arcatures lombardes, sculptures... Laissez-vous guider jusqu'au jardin de l'Evêché et poursuivez votre promenade jusqu'à l'ancien quartier militaire : poudrière, caserne de la manutention, chapelle des capucins.

La Cathédrale Notre Dame du Réal

Construite entre 1170 et 1220 est l'un des monuments religieux les plus importants des Alpes françaises coiffée d'un clocher à pyramidions, elle se caractérise par une architecture d'inspiration lombarde avec l'alternance du schiste noir et du calcaire blanc. Vous pourrez admirer sur le flanc nord le célèbre porche du Réal (déformation du mot royal) avec lions et atlantes qui supportent colonnes et colonnettes, le tympan du porche orné d'une fresque représentant les Rois Mages.

A voir : Le maître autel du XVIII^{ème} en marbre polychrome, les chaires à prêcher, les autels baroques, les grandes orgues offertes par Louis XI, la grande rosace du XV^{ème} siècle.

Dans la chapelle S' François se trouve un des plus riches trésors d'art sacré, le 4^{ème} de France, constitué d'une collection importante de vêtements sacerdotaux du XV^{ème} au XIX^{ème}, de pièces d'orfèvrerie, de tableaux et de manuscrits richement enluminés.

Des visites guidées de la cathédrale et du trésor sont organisées toute l'année. Contact : Office du Tourisme 04 92 43 72 72

La Tour Brune

Construite au début du XII^{ème} cet ancien donjon des archevêques, tour à tour coffre-fort, arsenal, prison, a été aménagée en espace muséographique où le Parc national des Ecrins invite à la lecture et à l'interprétation des paysages de l'Embrunais.

Les Chapelles du Couvent des Cordeliers

Voûtées d'ogives, elles ont ornées de remarquables fresques des XV^{ème} et XVI^{ème}, dues à des peintres italiens. Les quatre chapelles latérales nord abritent l'Office de Tourisme.

La Maison des Gouverneurs (XIV^{ème})

Présente une magnifique porte renaissance accostée d'un lion à mi-corps tenant une tête entre ses pattes.

La Maison des Chanonges

Bel édifice roman du XII^{ème} avec ses fenêtres à baies géminées, est également un espace d'expositions. A l'intérieur vous pourrez admirer des peintures murales du XVI^{ème} siècle et un magnifique plafond à la française.

A visiter...

Le Passé de l'Embrunais

Expositions dans les salles du Passé de l'Embrunais (près de la Tour Brune). Ouvert toute l'année. 04 92 43 11 12

Maison de Pays de l'Embrunais


Place du Théâtre - 04 92 43 04 56 main.embrunais@orange.fr

Ouvert toute l'année. Découvrez le savoir faire de nos artisans, artistes et agriculteurs et apprécier les saveurs des produits locaux. Dans l'ancienne église S' Donnat, au cœur du centre ville d'Embrun, exposition vente de produits de pays.



Le Petit Musée du Grand Chocolat

Maison EYRIEY - Place Barthéon 04 92 43 01 37. Visite libre toute l'année du mardi au samedi. Pour l'éveil des papilles : après-midi « Cacao », visites guidées, dégustations. Renseignements et réservations : Office de Tourisme 04 92 43 72 72



CROTS

L'Abbaye de Boscodon (XII^{ème})

Située à 1150 m d'altitude, au cœur d'une sapinière exceptionnelle ensermée dans un écrin de montagne, l'Abbaye est un remarquable monument du XII^{ème}, avec une architecture proche de l'art cistercien. Fondée par l'ordre des Chalais, l'abbaye séduit par sa pureté, sa luminosité et son harmonie des volumes. La visite débute par l'église abbatiale, une invitation au dépouillement et au silence, poursuivie par le cloître, la salle capitulaire ou chapitre et les salles d'expositions. L'Abbaye est animée par une vie liturgique et spirituelle. La communauté des Dominicains est à l'initiative, de la renaissance de l'abbaye, actuellement en fin de restauration et classée monument historique. L'accès à l'abbatiale est libre tous les jours de 8h30 à 18h30. Accueil et magasin ouverts selon les saisons.

Visites guidées : pour les groupes (à partir de 15 pers.) sur réservation, pour les individuels en juillet et août à heure fixes. Animations diverses et expos permanentes. Renseignements : Tel. 04 92 43 14 45 - www.abbayedeboscodon.fr

La Forêt de Boscodon

entourant l'Abbaye est une des plus belles sapinières des Alpes du Sud. Cet écrin de verdure, riche en flore avec ses 120 espèces recensées : sapins, mélèzes, épicéas, érables, alsisiers blancs... est reconnu comme le territoire le moins pollué de France, parmi les 102 sites suivis par l'Office National des Forêts. Longtemps la forêt de Boscodon a fourni en mélèzes les grandes agglomérations de Provence et les chantiers navals de la méditerranée. A bord d'immenses radeaux constitués de billes de bois liées par des fibres de noisetiers, les radeliers descendaient les eaux tumultueuses de la Durance pour assurer le transport des grumes par flottage. Chaque année, depuis 1993, "Les Radeliers de la Durance" organisent une reconstitution historique de la Descente en radeaux sur la rivière.

Château de Picomtal place forte flanquée de quatre tours du XIII^{ème}, agrandi et remanié au XVI^{ème}. Visites guidées. Maison d'hôtes ouverte à l'année, séminaires, événements culturels, ateliers culinaires. Tél. 04 92 43 07 77 / 06 09 09 27 33 www.picomtal.fr

Le Musée de la charcuterie

qui illustre l'histoire de la migration des charcutiers embrunais vers Marseille au XX^{ème} siècle.

Eglise S' Laurent du XIV^{ème}



CHATEAUROUX LES ALPES

La proximité du Parc national des Ecrins donne à cette commune une dimension spatiale que les randonneurs sauront apprécier...

L'église de S' Marcellin construite en 1530, près des ruines d'un ancien château. On peut admirer son beau clocher lombard et remarquer son imposant auvent, façade sud. Vue magnifique sur toute la vallée glaciaire de la Durance.

La cascade de la Pisse à l'entrée du Parc national des Ecrins

La chapelle S' James XII^{ème} et XIII^{ème} siècles.

La Voie Romaine débutée en l'an 58 avant JC pour faciliter le déplacement des troupes, elle a permis de relier Rome à Paris, Lyon, Marseille... favorisant l'avancée de l'Empire romain sans perdre contact avec Rome. On la retrouve aussi dans la vallée du Rabioux, empruntant le tronçon du hameau de S' Marcellin jusqu'à celui des Fasis. (Pour les visites guidées, infos à l'Office de Tourisme, minimum 5 pers.)

La Vague du Rabioux sur la Durance où se déroule chaque année en août une compétition internationale de Kayak Free Style.

Les demoiselles coiffées phénomène géologique impressionnant.

A visiter...



Maison du Parc national des Ecrins

Les Mathieux - Tél. 04 92 43 23 31

www.les-ecrins-parc-national.fr

Un lieu d'expositions, d'animations et de rencontres thématiques à découvrir tous les jours. Entrée libre.

Toute l'année du lundi au jeudi de 10h à 12h et 14h à 17h.

Juillet et août : tous les jours de 15h à 19h.

Embrunais

Visites guidées proposées, pendant les vacances scolaires, par la Communauté de Communes de l'Embrunais dans le cadre de la valorisation et l'animation du patrimoine des communes de : Baratier, Chateauroux les Alpes, Crévoux, Crots, Embrun, Les Orres, S' Sauveur et Saint André d'Embrun. Renseignements et programmes disponibles auprès des offices de tourisme de l'Embrunais.

Lac de S' Apollinaire



Eglise S' Victor - Chorges




Chapelle S' Martin - Le Sauze du Lac



Cadran solaire de l'église à Puy Sanières



Cadran solaire - Baratier



Les Demoiselles coiffées Sauze du Lac

Patrimoine d'exception

Terre agricole et d'élevage, Serre-Ponçon reste à l'écoute de sa mémoire. Dans l'Embrunais, le Savinois, le Pays Caturige (Chorges), le patrimoine, héritage d'un passé lointain ou proche, est ancré dans le paysage fait de terre, de roche, d'eau et d'air. Le patrimoine de Serre-Ponçon est marqué par son passé religieux : églises, chapelles, oratoires... Nous vous invitons à parcourir, admirer, partager notre territoire. Alors bonne découverte.

CRÉVOUX

Un des plus anciens sites de glisse des Hautes-Alpes.

L'église S' Marcellin du XV^{ème} remaniée au XVIII^{ème}, surmontée d'un clocher à bulbe, exceptionnel pour la région.

Le cadran solaire sur la place du village, **Le moulin communal**

La route du Parpaillon haut lieu du cyclotourisme, et le tunnel construit en 1891, long de 500 m, il permet le passage, à 2640 mètres d'altitude, entre la vallée de la Durance et la vallée de l'Ubaye.

A visiter...

Musée Rural Le Temps Retrouvé et Atelier de bois tourné Tél. 04 92 43 53 87. Traditions et métiers d'autrefois - Expo vente artisanat local.

PUY SANIÈRES

Le four banal au hameau du Serre.

Le four communal en cours de restauration, au hameau des Bouteils.

L'église du XIX^{ème} à l'architecture originale, avec cadran solaire sur sa façade.

RÉALLON

A la porte du Parc national des Ecrins, sur le versant adret d'une vallée où coule le torrent éponyme. La station de sports d'hiver est implantée sur les alpages de Pra Prunier, au pied des Aiguilles de Chabrières (2403 m) et en balcon du lac de Serre-Ponçon.

L'église S' Pelade du XVII^{ème}, surmontée d'un clocher roman à flèche octogonale, unique clocher porche de la région.

Ruines d'un fort du XII^{ème} sur les hauteurs derrière le village.

Les Gourniers hameau pittoresque situé à 1500 m d'altitude, avec ses vieilles demeures, sa petite chapelle.

La Marmite des Géants (phénomène géologique), torrent érodé au départ du sentier de découverte et d'interprétation de la nature.

Les oratoires en pierre sèche celui de Sainte Barbe, bâti en 1850, sis au hameau des Méans et celui du Villard, érigé vers 1812.

A visiter...




Centre d'accueil du Parc national des Ecrins

Les Gourniers - Tél. 04 92 44 30 36 / 04 92 43 23 31.

En juillet et août. Information, documentation, exposition...

Focus



Le Sanctuaire Notre Dame du Laus

Tél. 04 92 50 30 73 www.notre-dame-du-laus.com

Lieu de pèlerinage vieux de 300 ans, le Sanctuaire s'est développé autour de la Basilique édifiée sur le lieu où la Vierge Marie est apparue à une bergère, au pied des Aiguilles de Chabrières (2403 m) et en balcon du lac de Serre-Ponçon.

Le Mont Colombis et sa table d'orientation à Théus Vue panoramique exceptionnelle sur le lac de Serre-Ponçon.

La salle de Bal des Demoiselles Coiffées à Théus Une centaine de colonnes constituées de moraines glaciaires, préservées de l'érosion par un bloc rocheux.

Trésors Patrimoine CADRAN SOLAIRE Panorama EXPOS



Serre-Ponçon

La mer à la montagne



Comité de Promotion de Serre-Ponçon

BP 71 - 05202 EMBRUN CEDEX - FRANCE


Tél. 33 (0)4 92 43 77 43 - Fax 33 (0)4 92 43 77 44

www.serreponcon-tourisme.com

info@serreponcon-tourisme.com



Registre une destination végétale sur papier blanche avec 2000 ans de notre patrimoine. Serre-Ponçon s'engage au quotidien pour la préservation de l'environnement. Copyright ©RESEAUX P.N.E. Serre-Ponçon 05.11.12 10 06. Photos : J. Lasserre, P. Pommerehne, M. Tardieu, S. Costantini, M. Guesard, A. Sella, C. Gauthier, P. ...



Le guide des hébergements (1), le catalogue séjours (2), le guide Serre-Ponçon hiver (3), la carte nautisme (4), la carte randonnée et sports nature (5) et la carte navigation et sécurité (6). A votre disposition auprès des Offices de Tourisme, du Comité de Promotion et en téléchargement sur www.serreponcon-tourisme.com

Office de Tourisme de CHATEAUROUX LES ALPES
Place de la mairie
05380 CHATEAUROUX LES ALPES
Tél./Fax 33 (0)4 92 43 43 74
www.chateaurouxlesalpes.net

Office de Tourisme de ORRES
05200 LES ORRES
Tél. 33 (0)4 92 44 01 61
Fax 33 (0)4 92 44 04 56
www.lesorres.com

Office de Tourisme intercommunal du SAVINOIS SERRE-PONÇON
www.otisavinois.fr

Point accueil de Savines le Lac
9 avenue de la combe d'or
05160 SAVINES LE LAC
Tél. 33 (0)4 92 44 31 00
Fax 33 (0)4 92 44 25 81
oti.savineslelac@orange.fr

Point accueil de Réallon
05160 RÉALLON
Tél. 33 (0)4 92 44 25 67
Fax 33 (0)4 92 44 32 52
otrealion@tiscali.fr

Office de Tourisme d'EMBRUN
BP 49 - 05202 EMBRUN cedex
Tél. 33 (0)4 92 43 72 72
Fax 33 (0)4 92 43 54 06
www.ot-embrun.fr



SAVINES LE LAC

Le lac de Serre-Ponçon, paradis de 3000 hectares, s'étend sur 19 km dans la vallée de la Durance et 9 km dans celle de l'Ubaye. Cette véritable mer intérieure est l'un des sites touristiques les plus attractifs des Hautes-Alpes et se prête à la pratique des activités nautiques sous toutes leurs formes.

Savines le Lac, situé sur les rives du lac de Serre-Ponçon, dominé par le Morgon, a tous les airs d'une station balnéaire. Autrefois installé sur le versant gauche de la Durance, le village a vu sa tranquillité bouleversée avec la mise en eau du barrage de Serre-Ponçon. Savines fut englouti par les flots. Le nouveau village de Savines Le Lac vit le jour en 1960.

L'église S' Florent construite en 1961, spectaculaire par sa forme triangulaire évoque l'image d'un navire. A l'intérieur vous pouvez admirer la salle du trésor de l'ancienne église (XIV^{ème} au XIX^{ème} siècle), ainsi que les vitraux aux féeriques couleurs.

La forêt de Morgon belle sapinière à découvrir en parcourant le sentier sylvoicole de Pierre Arnoux ou celui de "la Mère des Fontaines".



Exposition permanente...

De Savines à Savines le Lac
Expo photos sur le vieux Savines avant sa démolition et pendant la construction du barrage dans les locaux de l'Office de Tourisme.
Tél. 04 92 44 31 00

LES ORRES

Située entre 1550 m et 2720 m, les Orres est une station de vacances animée été comme hiver. Côté adret, c'est l'authenticité du village originel, côté ubac, la modernité de la station de sports d'hiver.

L'église S^{te} Marie Madeleine (XVI^{ème}) au chef lieu avec son clocher lombard

L'église Notre Dame de la Présentation au Mélezet, construite au XIX^{ème} sur l'emplacement d'une ancienne chapelle bâtie en 1546. Elle porte sur sa façade sud un cadran solaire de 1853, signé du célèbre cadranier italien Zarbula. Ruines d'un château seigneurial (XIV^{ème}) et d'un fort du XV^{ème}



A visiter...

Le musée Orrian au Chef-lieu Patrimoine rural, coutumes et traditions. Renseignements : Office de Tourisme 04 92 44 01 61

S' APOLLINAIRE

L'église au porche du XIII^{ème} siècle avec sur la façade un cadran solaire, réalisé en 1995 par le cadranier haut-alpin Remi Potey.

Le Lac de S' Apollinaire (1452 m), situé à 2,5 km au dessus du village, au pied des Aiguilles de Chabrières, il domine la vallée de la Durance et offre un panorama splendide sur le lac de Serre-Ponçon.

S' ANDRÉ D'EMBRUN

Eglise S' André du XVI^{ème}, reconstruite au XIX^{ème} dont le clocher lombard est classé.

Les chapelles des Rauffes de la Gardiole, des Florins (dans la forêt de Saluces), de S' Roch au lac de Siguret, du Villard.

Au hameau des Celliers appréhender l'histoire de la viticulture de montagne.

CHORGES

Ancienne cité du peuple Caturige, la commune s'étend sur un vaste territoire qui s'épanouit des pentes du Pliott à celles des Aiguilles de Chabrières pour rejoindre les berges du lac de Serre-Ponçon.

L'église S' Victor (XII^{ème}) Du style roman au style flamboyant, avec son clocher à deux étages et baies géminées.

Fontaine du XVI^{ème} : place Lesdiguières en marbre rose provenant de l'ancienne carrière de Salados située au dessous des Aiguilles de Chabrières.

Les Chapelles des hameaux S' Roch aux Bernards, St Louis de Gonzague aux Chaussins, S' Pelade au Fein, S' Pierre au Bourget et S' Jacques à Chanteloube.

